

«СОГЛАСОВАНО»
Председатель Комитета по
транспорту и организации
дорожного движения и развитию
улично-дорожной сети
администрации города
Екатеринбурга

 Ощепков И.Ю.

подпись

дата

«УТВЕРЖДАЮ»
Заведующий
Муниципального автономного
дошкольного образовательного
учреждения детского сада № 126
Миклина С.И.



«СОГЛАСОВАНО»
Начальник ОЛРБДД УМВД
России по городу Екатеринбург
подполковник полиции

 Буйдалин В.Л.



ПАСПОРТ

дорожной безопасности

Муниципального автономного дошкольного
образовательного учреждения детского сада № 126

2021 г.

Общие сведения

Муниципальное автономное дошкольное образовательное учреждение детский сад № 126

(Полное наименование образовательной организации)

Тип образовательной организации дошкольная образовательная организация

Юридический адрес: 620149, г. Екатеринбург, ул. Чкалова, д.233

Фактический адрес: 620149, г. Екатеринбург, ул. Чкалова, д.233

Руководители образовательной организации:

Заведующий: Миклина Светлана Ивановна +7(904) 9833196
(фамилия, имя, отчество) (телефон)

Заместитель
заведующего Банных Наталия Леонидовна +7(912) 6609539
(фамилия, имя, отчество) (телефон)

Заместитель заведующего
по административно – хозяйственной
части Идиятуллина Альбина Маратовна +7(919) 3870853
(фамилия, имя, отчество) (телефон)

Ответственные работники
муниципального органа
образования ведущий специалист
Управления образования
Ленинского района
(должность)
Мальцева Екатерина Владимировна
(фамилия, имя, отчество)
8(343) 376-43-48
(телефон)

Ответственные от
Госавтоинспекции инспектор отделения ПБДД ОГИБДД УМВД
России по г. Екатеринбург
старший лейтенант полиции
(должность)
Некрасова Наталья Владимировна
(фамилия, имя, отчество)
+7(950) 648-12-33
(телефон)

Старший государственный инспектор
дорожного надзора ОГИБДД
УМВД России по г. Екатеринбург
(должность)
старший лейтенант полиции
Ржанников Сергей Владимирович
(фамилия, имя, отчество)
+7(932) 6070577
(телефон)

Ответственные работники
за мероприятия
по профилактике
детского травматизма

ведущий специалист
Управления образования
Ленинского района
(должность)
Мальцева Екатерина Владимировна
(фамилия, имя, отчество)
+7 (343) 376-43-48
(телефон)

Руководитель или ответственный
работник дорожно-эксплуатационной
организации, осуществляющей
содержание улично-дорожной
сети (УДС)*

Директор МБУ «ДЭУ
Ленинского района»
(должность)
Олейник Юрий Викторович
(фамилия, имя, отчество)
+7(343) 240-14-10
(телефон)

Руководитель или ответственный
работник дорожно-эксплуатационной
организации, осуществляющей
содержание технических средств
организации дорожного
движения (ТСОДД)*

Директор МБУ «Центр
организации дорожного движения»
(должность)
Меркулов Данил Юрьевич
(фамилия, имя, отчество)
+7 (343) 233-57-66
(телефон)

Количество воспитанников: 452

Наличие уголка по БДД в каждой групповой ячейке
(если имеется, указать место расположения)

Время работы образовательной организации: с 7.30 до 18.00

Телефоны оперативных служб:
Единый телефон спасения – 112 или 911
Utel – 010, МТС 010, Мегафон – 010,
Билайн – 001, Мотив - 901

* Дорожно-эксплуатационные организации, осуществляющие содержание УДС и ТСОДД, несут ответственность в соответствии с законодательством Российской Федерации (Федеральный закон «О безопасности дорожного движения» от 10 декабря 1995 г. № 196-ФЗ, Кодекс Российской Федерации об административных правонарушениях, Гражданский кодекс Российской Федерации)

Содержание

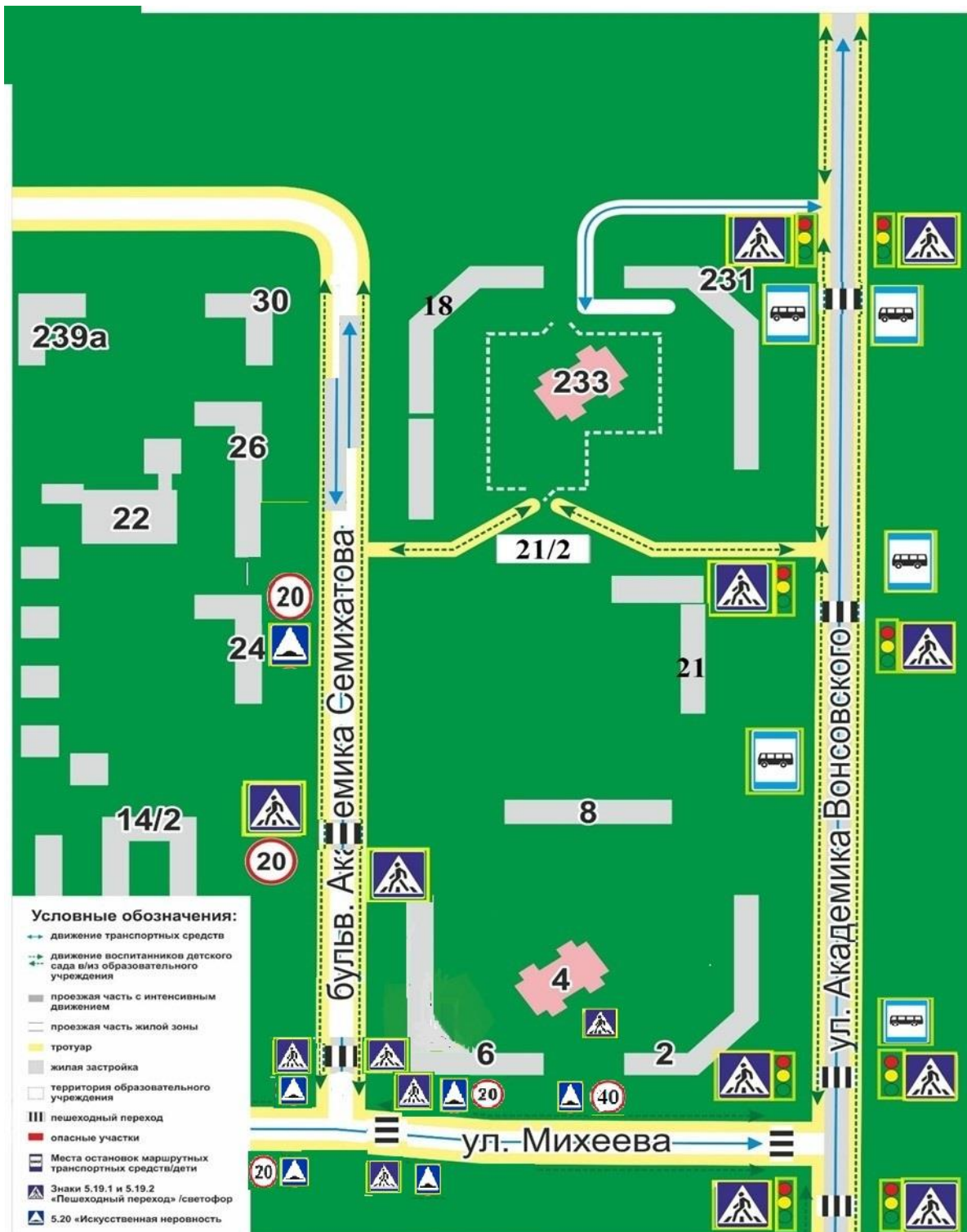
- I. План-схемы образовательной организации (сокращение – ОО).
 1. Район расположения образовательной организации, пути движения транспортных средств и воспитанников.
 2. Организация дорожного движения в непосредственной близости от образовательной организации с размещением соответствующих технических средств организации дорожного движения, маршруты движения воспитанников и расположение парковочных мест.
 3. Пути движения транспортных средств к местам разгрузки/погрузки и рекомендуемые безопасные пути передвижения воспитанников по территории образовательной организации.

I. План-схемы образовательной организации

МАДОУ детский сад № 126

1. Район расположения образовательной организации, пути движения транспортных средств и воспитанников

Схема 1.



**Фото 1. Разгрузочно-погрузочная входная группа
МАДОУ детский сад № 126**



Фото 2. Главная входная группа МАДОУ детский сад № 126



Рекомендации к составлению план-схемы района расположения образовательной организации

1. Район расположения образовательной организации определяется группой жилых домов, зданий и улично-дорожной сетью с учетом остановок общественного транспорта (выходов из станций метро), центром которого является непосредственно образовательная организация;

2. Территория, указанная на схеме, включает:

- образовательную организацию;
- жилые дома, в которых проживает большая часть детей данной образовательной организации;
- автомобильные дороги и тротуары.

3. На схеме обозначены:

- расположение жилых домов, зданий и сооружений;
- сеть автомобильных дорог;
- пути движения транспортных средств;
- пути движения детей в/из образовательную организацию;
- опасные участки (места несанкционированных переходов на подходах к образовательной организации, места имевших место случаев дорожно-транспортных происшествий с участием детей-пешеходов и детей-велосипедистов);

-уличные (наземные – регулируемые/нерегулируемые) и внеуличные (надземные и подземные) пешеходные переходы;

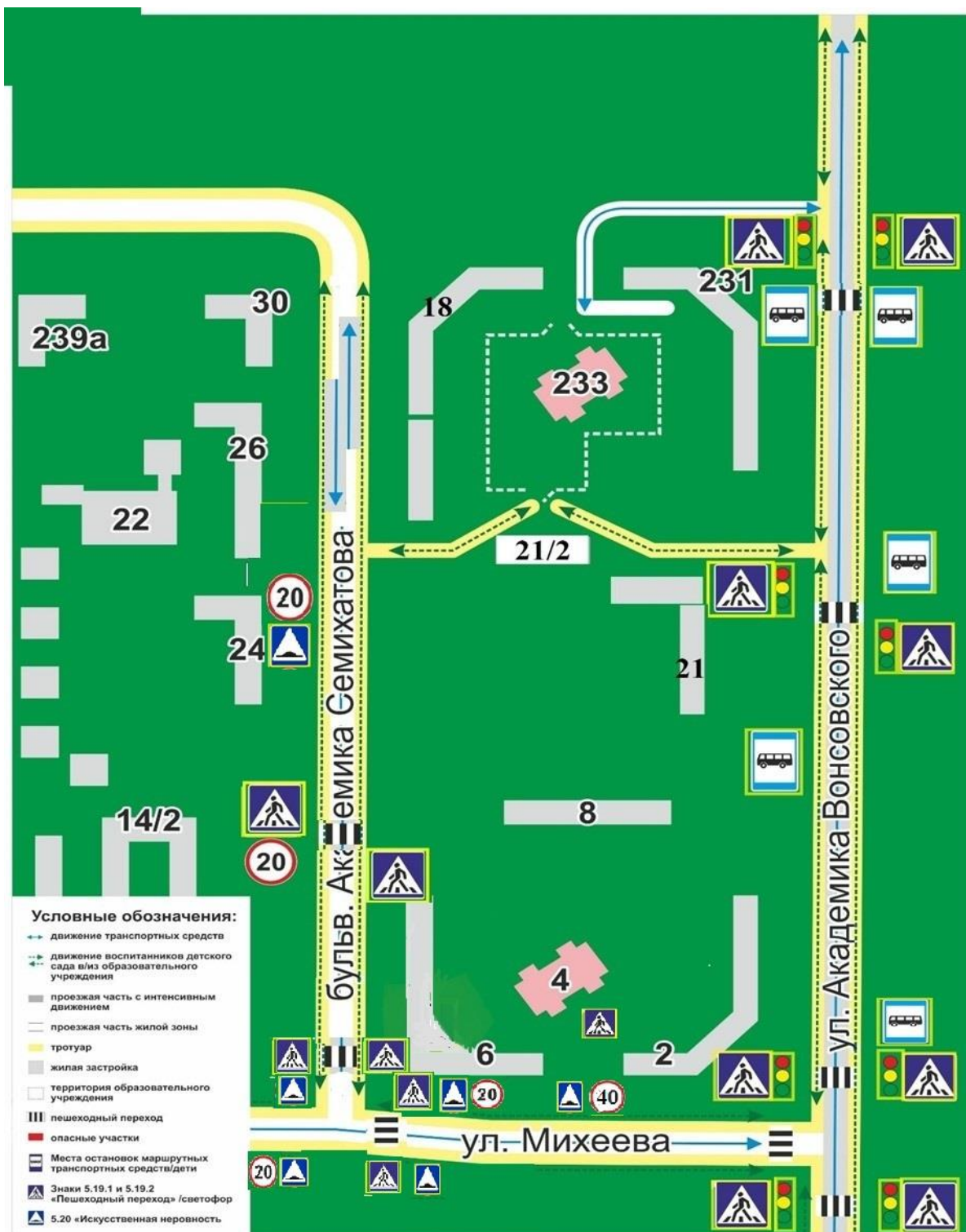
-названия улиц и нумерация домов.

Схема необходима для общего представления о районе расположения образовательной организации. На схеме обозначены наиболее частые пути движения обучающихся от дома (от отдаленных остановок маршрутных транспортных средств) к образовательной организации и обратно.

При исследовании маршрутов движения детей необходимо уделить особое внимание опасным зонам, где дети (обучающиеся, воспитанники) пересекают проезжие части дорог не по пешеходному переходу.

2. Схема организации дорожного движения в непосредственной близости от образовательной организации с размещением соответствующих технических средств организации дорожного движения, маршрутов движения детей и расположения парковочных мест

Схема 2.



Рекомендации к составлению схемы организации дорожного движения в непосредственной близости от образовательной организации

1. Схема организации дорожного движения ограничена автомобильными дорогами, находящимися в непосредственной близости от образовательной организации.

2. На схеме обозначаются:

- здание образовательной организации с указанием территории, принадлежащей непосредственно образовательной организации (при наличии указать ограждение территории);

- автомобильные дороги и тротуары;

- уличные (наземные – регулируемые/нерегулируемые) и внеуличные (надземные и подземные) пешеходные переходы на подходах к образовательной организации;

- дислокация существующих дорожных знаков и дорожной разметки;

- другие технические средства организации дорожного движения;

- направление движения транспортных средств по проезжей части;

- направление безопасного маршрута движения детей (воспитанников).

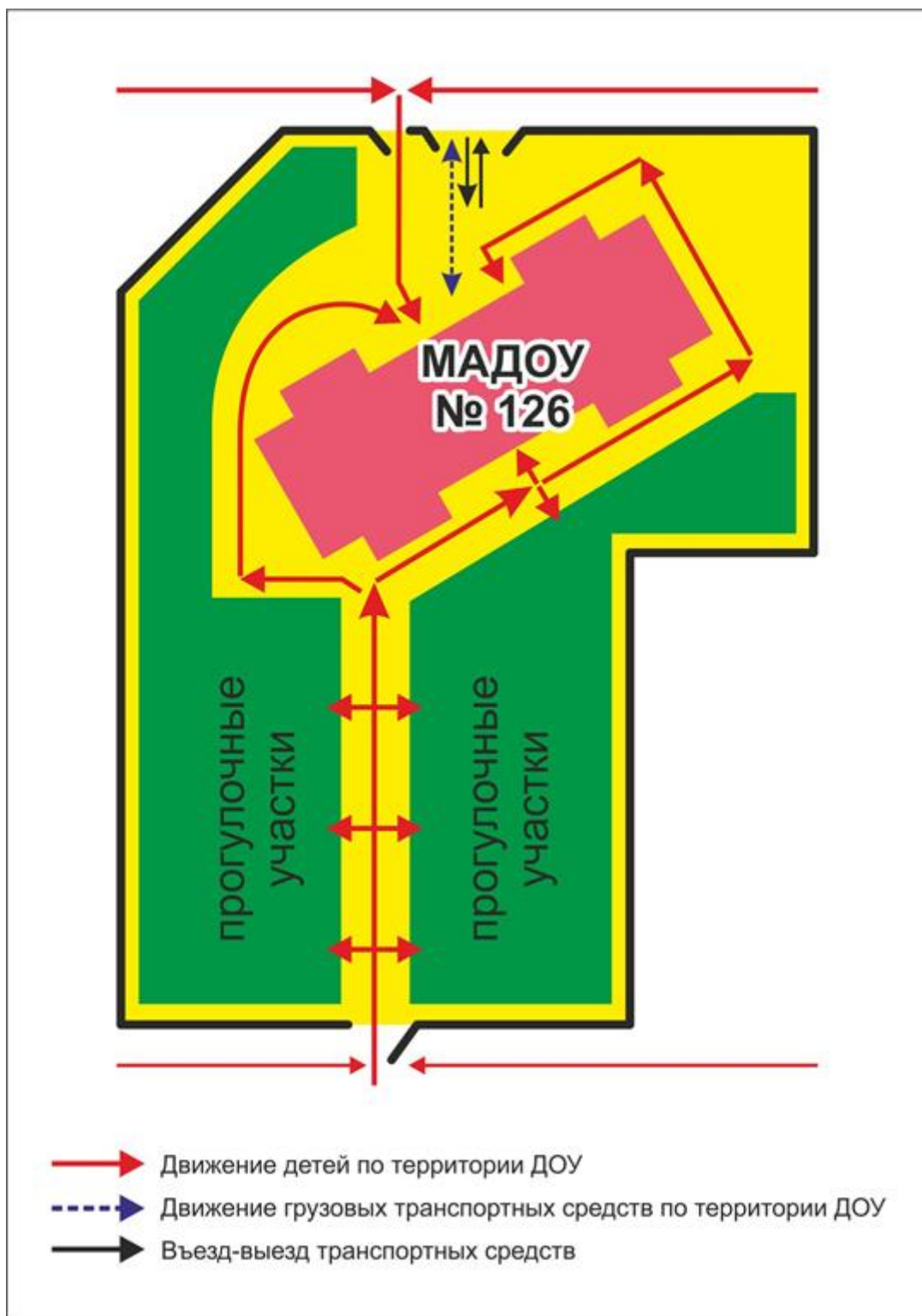
3. На схеме указано расположение остановок маршрутных транспортных средств и безопасные маршруты движения детей (воспитанников) от остановочного пункта к образовательной организации и обратно;

4. При наличии стоянки (парковочных мест) около образовательной организации, указывается место расположение и безопасные маршруты движения детей от парковочных мест к образовательной организации и обратно.

К схеме (в случае необходимости) должен быть приложен план мероприятий по приведению существующей организации дорожного движения к организации дорожного движения, соответствующей нормативным техническим документам, действующим в области дорожного движения, по окончании реализации которого готовится новая схема.

3. Пути движения транспортных средств к местам разгрузки/погрузки и рекомендуемые безопасные пути передвижения детей по территории образовательного учреждения

Схема 3.



Рекомендации к составлению схемы пути движения транспортных средств к местам разгрузки/погрузки и рекомендуемые безопасные пути передвижения детей по территории образовательной организации

На схеме указывается примерная траектория движения транспортных средств на территории образовательной организации, в том числе, места погрузки/разгрузки, а также безопасный маршрут движения детей во время погрузочно-разгрузочных работ.

В целях обеспечения безопасного движения детей по территории образовательной организации необходимо исключить пересечения путей движения детей и путей движения транспортных средств.